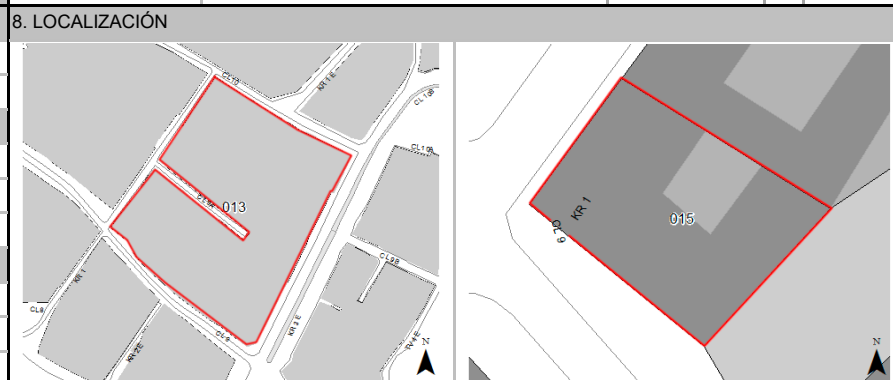


FICHA DE INVENTARIO Y VALORACIÓN DE BIENES CULTURALES INMUEBLES

USO EXCLUSIVO DEL MINISTERIO DE CULTURA		INMUEBLE No	MZ	013
Código Nacional		Hoja 1	PR	015

1. DENOMINACIÓN				
1.1. Nombre del Bien	KR 1 9 2	1.2. Otros nombres	N.A.	
1.3. Pertenece a valoración colectiva	No	1.4. Nombre	N.A.	
2. CLASIFICACIÓN TIPOLOGICA				
2.1. Grupo Patrimonial	Material	2.2. Subgrupo Patrimonial	Inmueble	
2.3. Grupo	Arquitectónico	2.4. Subgrupo	Arquitectura habitacional	
2.5. Categoría	Vivienda urbana	2.6. Subcategoría	Vivienda unifamiliar	
3. LOCALIZACIÓN				
3.1. Departamento	Bogotá	3.2. Municipio	Bogotá D.C.	
3.3. Nomenclatura	KR 1 9 2	3.4. Nomenclatura antigua	N.A.	
3.5. Barrio	Egipto	3.6. Código Barrio	003105	
3.7. Dentro de sector urbano histórico	Si	3.8. Nombre sector urbano	Sector Urbano Antiguo	
3.9. No. de manzana	013	3.10. No. de predio	015	
3.11. CHIP	AAA0030LFAW	3.12. Localidad	Candelaria	
3.13. Dentro de perímetro urbano	Si	3.14. UPZ	94	
3.15. Nombre UPZ	Candelaria			
4. CARACTERÍSTICAS FÍSICAS DEL INMUEBLE				
4.1. Características del predio		Área del predio (m2)	156.3	
Frente (ml)	9.8	Área ocupada (m2)	136.3	
Fondo (ml)	14.0	Área libre (m2)	20.0	
4.2. Características edificación				
	1	2	3	más pisos
Número de pisos	X			
Uso por piso	Residencial/Comercial	N.A.	N.A.	N.A.
5. INFORMACIÓN CATASTRAL				
5.1. Cédula catastral	9 3E 47	5.2. Matrícula inmobiliaria	050C00000780	
5.3. Clase de predio	No PH	5.4. Destino económico	Residencial	
5.5. Tipo de propiedad	Particular	5.6. Avaluo Catastral	157270000	
5.7. Valor referencia terreno m2	\$ 1,350,000			
6. NORMATIVIDAD VIGENTE				
6.1. POT-PBOT-EOT	POT	6.2. Enlace documento	http://www.alcaldiabogota.gov.co/sisjur/normas/Norma1.jsp?i=3769	
6.3. Reglamentación	Decretos 469 de 2003 y 492 de 2007			
6.4. Declaratoria BIC (si/no)	Si	6.5. Ambito declaratoria	Distrital	
6.6. Acto admin que declara	Decreto 678 de 1994	6.7. Nivel de Intervención	N2-T1-G1	
6.8. Aplicable a	N.A.			
7. OBSERVACIONES				
N.A.				



Fuente: Equipo Fotografía PEMP Patrimonio Inmueble



Fuente: Equipo Fotografía PEMP Patrimonio Inmueble Fuente: Recorridos fotográficos por el centro de Bogotá, Noviembre 1981 - Febrero 1982. Colcultura

	Diligenció:	PEMP Patrimonio Inmueble	Código de identificación	Hoja 1
	Fecha:	2016-2017	003105013015	de 5
	Revisó:	PEMP Patrimonio Inmueble		
	Fecha:	2018		

FICHA DE INVENTARIO Y VALORACIÓN DE BIENES CULTURALES INMUEBLES
USO EXCLUSIVO DEL MINISTERIO DE CULTURA

INMUEBLE No MZ 013

Código Nacional

Hoja 2 PR 015

12. ORIGEN

12.1. Fecha	No documentado	12.2. Siglo	XIX
12.3. Momento histórico	No documentado	12.4. Periodo histórico	S. XIX
12.5. Diseñador (es)	No documentado	12.6. Constructor (es)	No documentado
12.7. Fundador (es)	No documentado	12.8. Filiación	No documentado
12.9. Influencia	No documentado	12.10. Uso original	Residencial

13. OCUPACIÓN ACTUAL

	Propiedad	Admin	Arriendo	Comodato	Tenencia	Poseción
Ocupación actual						
Observaciones	Ocupación no documentada					
	PROPIETARIO			OCUPANTE		
13.1. Nombre/ Razón social	Hector Ramos Ladino			Islena Ramos		
13.2. Tipo de documento	Cédula de ciudadanía			Cédula de ciudadanía		
13.3. Número documento	2890370			41318784		
13.4. Dirección	No documentado			KR 1 9 2		
13.5. Departamento	No documentado			Bogotá D.C.		
13.6. Municipio	No documentado			Bogotá		
13.7. Teléfono	No documentado			3143255844		
13.8. Correo electrónico	No documentado			No documentado		

16. FOTOGRAFÍAS INTERIORES


Fuente: Equipo Levantamientos PEMP Patrimonio Inmueble

14. DESCRIPCIÓN


Inmueble de 1 piso paramentado en un predio esquinero con forma irregular, cuyas dimensiones son: frente de 9.80 m y fondo de 14.00 m, logrando una proporción de 1 a 1.4 veces aproximadamente, con frentes sobre la Calle 9 y la Carrera 1. La ocupación del predio se realiza a través de 1 volumen con patio central. Desde sus dos frentes se accede a la edificación: desde la Carrera 1 se accede a dos locales comerciales, mientras a través de la Calle 9 se ingresa a la vivienda, el primer espacio es una sala que comunica con una habitación y con el patio, tres habitaciones más se localizan en la crujía oriente y la zona de servicios en el volumen agregado al lado norte. Las fachadas en general constan de un cuerpo con alero con canes de madera a la vista, vanos dispares de acento vertical y zócalo de pintura. Sobre la Calle 9 consta de 1 vano de acceso al área residencial y 2 vanos de ventana laterales, con carpintería de madera; mientras por la Carrera 1 consta de 3 vanos de acceso, el del lado lado oriente cuenta con una puerta en madera mientras las otras dos son metálicas. Internamente los muros cuentan con revestimiento de pañete y pintura, las carpinterías son de madera y los pisos en baldosín de cemento, baldosa de gres y baldosa cerámica en las áreas de servicio. Su cubierta es de teja de barro en el área conservada y teja plástica en la ampliación.

17. RESEÑA HISTÓRICA

Inmueble correspondiente al periodo del siglo XIX. Destinado para uso residencial, actualmente su uso es mixto entre comercial y residencial. Su propietario actual es Héctor Ramos Ladino. No se conocen datos de su diseñador o constructor. Según cartografía de Marcela Cuéllar y Germán Mejía Pavony, la manzana ya estaba conformada y consolidada en 1780. Según revisión de aerofotografías históricas, actualmente se conserva la construcción que ya existía en 1936, sin embargo, esta era un volumen con patio lateral, hoy debido a una adición es un volumen de patio central. De igual manera se observan intervenciones interiores con cambios de material en algunas áreas. No presenta solicitudes de intervención y no hay antecedentes de archivo.

15. OBSERVACIONES

Los períodos corresponden a la clasificación propuesta por el Manual de inventario Inmueble expedido por el Ministerio de cultura. Las épocas y siglos identificados en las fichas son aproximados, clasificados de acuerdo con sus características del lenguaje arquitectónico, estructura y materiales correspondientes. No obedecen a un estudio exhaustivo de cada inmueble, su precisión será realizada por el estudio histórico que se exija en la presentación de requisitos para su intervención.

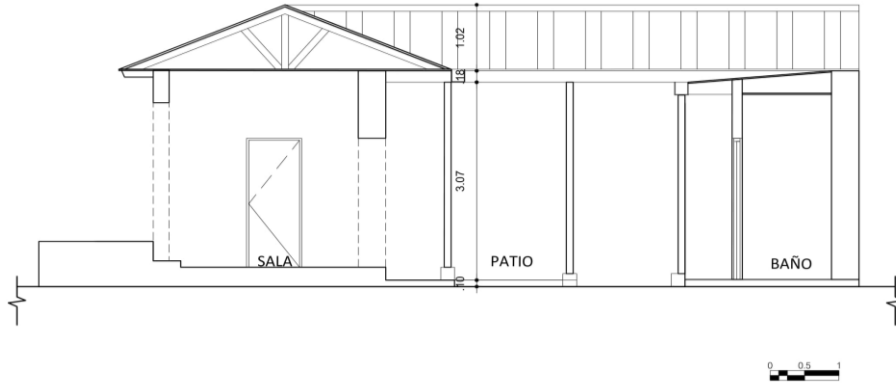
	Diligenció:	PEMP Patrimonio Inmueble	Código de identificación	Hoja 2
	Fecha:	2018		
	Revisó:	PEMP Patrimonio Inmueble	003105013015	de 5
	Fecha:	2018		

18. PLANIMETRÍA (PLANTA ARQUITECTÓNICA)


Planta primer piso

FUENTE:

Equipo Levantamientos PEMP Patrimonio Inmueble

19. PLANIMETRÍA (FACHADA, CORTE)


Corte longitudinal



Fachada Occidente

Fuente: Equipo Levantamientos PEMP Patrimonio Inmueble

Fuente: Equipo Fotografía PEMP Patrimonio Inmueble

20. VALORACIÓN


Valor histórico: El inmueble fue construido a finales del siglo XIX, representa las características constructivas de la época en cuanto a sus técnicas y materiales, como su cubierta en teja de barro. Es de fácil lectura en su tipología original y lenguaje arquitectónico a pesar de las modificaciones realizadas, las cuales no afectaron el carácter del inmueble. Igualmente es un testimonio de la transformación urbana del barrio Egipto.

Valor estético: El inmueble puede leerse de forma integral a pesar de sus modificaciones e intervenciones. Su fachada se caracteriza por la simplicidad e irregularidad de sus elementos ornamentales y funcionales, los cuales son repetitivos en las casas de la época que se conserva en el sector, con estas forma la imagen histórica del centro.

Valor simbólico: No se conocen datos o valoraciones previas que soporten su valor simbólico.

21. SIGNIFICACIÓN CULTURAL

El barrio corresponde a una de las primeras parroquias del período colonial, que se ha consolidado y ha permanecido en la ciudad. Egipto conserva su nombre original que alude a la Ermita de nuestra señora del destierro y huida a Egipto, construida originalmente en 1556. La arquitectura doméstica propia del barrio obrero periférico que fue Egipto, y las celebraciones tradicionales que allí todavía se realizan, como la fiesta de los Reyes, son aspectos que hoy identifican, caracterizan y permanecen en la memoria de los habitantes del barrio y de los Bogotanos.

	Diligenció:	PEMP Patrimonio Inmueble	Código de identificación	Hoja 4
	Fecha:	2016-2017		
	Revisó:	PEMP Patrimonio Inmueble	003105013015	de 5
	Fecha:	2018		

22. NIVEL DE INTERVENCIÓN

18,1 NORTE



CALLE 10

18,2 ORIENTE



CARRERA 3 Este

18,3 SUR



CALLE 9

18,4 OCCIDENTE



CARRERA 1 Este

23. OBSERVACIONES:

N.A.

 <p>Plan Especial de Manejo y Protección Centro Histórico de Bogotá Instituto Distrital de Patrimonio Cultural</p>	Diligenció:	PEMP Patrimonio Inmueble	Código de identificación	Hoja 5
	Fecha:	2016-2017		
	Revisó:	PEMP Patrimonio Inmueble	003105013015	de 5
	Fecha:	2017		